

# Leica Viva TS11

Edistynein  
Manuaalinen takymetri




- when it has to be **right**

**Leica**  
Geosystems

# Visiosi: Edistynein manuaalinen takymetri

**Tervetuloa Leica Viva TS11:lle  
Edistyneemmäksi sitä ei saa.**

Leica Viva TS11:llä viet jokaisen projektin läpi kuvantamista tai GNSS käyttäen tai ilman. Toteuta visiosi tänään ja huomenna.



Ohjausvalo



Joustava tiedonsiirto



Saumaton Tietovirta



Leica SmartStation



Korkea resoluutiainen kamera



PinPoint EDM



Valaistu näppäimistö



Täysi-VGA kosketusvärinäyttö



## 4x Monikäyttöinen

1

### Testattu teknologia



Leica Viva TS11 PinPoint EDM:n avulla matka, tarkkuus (1 mm + 1.5 ppm), luotettavuus, sädenäkyvyys, laserpisteen koko ja mittausaika ovat optimoidussa tasapainossa (1.0 sekuntia).

**Hyötysi - luotettavin ja tarkin EDM saatavilla.**

2

### Ajattele tulevaisuuteen



Viva TS11:ssä on GNSS-valmius. Yhdessä Viva GNSS:n kanssa TPS:si tulee SmartStation ja TPS-datasi on täydellisesti yhtenäinen GNSS-datan kanssa.

**Hyötysi - täysi GNSS-yhteensopivuus paremman joustavuuden vuoksi.**

3

### Tee työsi kuten haluat



- Näe kerätty data välittömästi kirkkaalla korkean resoluution kosketus-täysi-VGA -värinäytöllä varmistaaksesi yliveraisen laadun kentällä.
- Työskentele valaistun näppäimistön kanssa rajoituksetta - myös yöllä.
- Kerää tarkasti ja paranna kenttäasiakirjoja luonnostelemalla integroidulla korkean resoluution kameralla otettuja kuvia ja linkitä haluttuihin kohteisiin.

**Hyötysi - kerää ja dokumentoi helposti ja tuottavasti.**

4

### Joustava tiedonsiirto



- Yhdistele dataa helposti kentällä tai toimistossa USB:tä, Bluetoothia® ja SD-kortteja hyödyntäen.
- Siirrä datasi helposti ja nopeasti sekä tallenna kentän ja toimiston välillä käyttäen Leica Exchangea.
- Yhdistä saumattomasti ja joustavasti useat kenttäsessiot Leica Geo Officella ja ulkopuolisella ohjelmistolla.
- Nopea ja helppo ASCII-vienti Leica FlexLine plussaan.

**Hyötysi - lyhin läpimenoaika suunnitelman muuttamisessa todellisuudeksi.**

... let us inspire you



# Visiosi: Edistynein manuaalinen takymetri

Tervetuloa Leica SmartWorx Vivaan, siitä ei saa yksinkertaisempaa ja tuottavampaa

Leica SmartWorx Viva nostaa käytettävyyden ja tuottavuuden uudelle tasolle. Anna SmartWorx Vivaan mukautua ryhmääsi ja töihisi tänään ja huomenna.



## 3x Syy käyttää

1



### Sitä ei voi yksinkertaistaa

SmartWorx Viva on suunniteltu yksinkertaisuus mielessä käytettäväksi selkeällä näytöllä, loogisella menurakenteella, selkoterminologialla ja yksinkertaisella työtyylillä. Hyötysi - sinä ja työryhmäsi työskentelee vauhdissa hetkessä.

2



### Siitä ei voi tehdä tuottavampaa

- Meillä on oikeat sovellukset käyttösi. Viva TS11 on varustettu täydellä ohjelmistopakettilla.
- Pisteiden mittaus ja koodaus on tuottavampaa kuin koskaan ennen ja automaattisella viivamittauksella säästät aikaa välttämällä pisteiden yhdistämisen toimistossa.
- Selkeä grafiikka ja äänisignaalit ohjaavat sinut merkintäpisteelle. Merkintä, linjat, linjaukset ja DTM on tuottavampaa kuin koskaan. Hyötysi - Suorita mittaustehtäväsi vähällä vaivalla nopeasti.

3



### Näppää - piirrä -linkitä

- Yhdellä napinpainannuksella otat korkearesoluutiokuvan tai kaappaat jopa näytön.
- Kaikkia otettuja kuvia voi parantaa piirtämällä ja siten lisätä arvokasta tietoa niihin.
- Kuvanottamisen ja piirtämisen jälkeen ne voidaan linkittää haluttuun kohteeseen tai yksinkertaisesti tallentaa aikaleimalla varustettuna. Hyötysi - tarkka kuvadokumentointi olosuhteista tekee paperiset muistiinpanot & kalliit uusintakäynnit tarpeettomiksi

... let us inspire you




# Visiosi: Tosi kumppanuus

## Tervetuloa Leica Active Customer Careen Et löydä parempaa tukea & palvelua


Leica Active Customer Care on todellinen kumppanuus, joka käsittää täyden tuen ja palvelun ympäri maailman, milloin ja missä tahansa.




## Me välitämme Sinusta

**Aktiivinen on-line informaatio**   
Active Customer Care (ACC) tuottaa kaiken informaation saatavillesi 24/7. MyWorldin kautta voit päivittää laite- ja muun ohjelmiston, ostaa sovellutuksia, saada palvelujen ja tuen tilan ja historian ja opiskella verkossa; kaikki helposti ja välittömästi!  
Hyötysi – säästä aikaa ja rahaa saamalla tietoa kun sitä tarvitset.

**Aktiivinen tekninen huolto**  
ACC:lla voit odottaa voittamatonta teknistä huoltoa maailmanlaajuisen valtuutettujen huoltopisteiden ja -tekniikoiden verkostolta.  
Hyötysi – kojeen ollessa huollossa tai korjattavana, voit jatkaa työtäsi toisella kojeella ja oma kojeesi palautetaan ensiluokkaisessa kunnossa tuotapikaa.

**Aktiivinen asiakaskoulutus**   
ACC käsittää laajan valikoiman koulutusratkaisuja kokeneiden kouluttajien toimesta; koulutus voi olla on-line, luokahuone tai asiakaskohtaista tarpeen mukaan.  
Hyötysi – opi miellyttävästi ja omassa rauhassa kuinka saat kaiken irti kojeestasi.

**Aktiivinen asiakastuki**   
ACC koostuu laajasta osaavien ammattilaisten organisaatiosta, joka on valmiina auttamaan kun tukea tarvitaan. Leica Aktiivinen Avustaja toiminnolla tuki-insinöörillä on suora pääsy maastolaitteeseen ratkomaan ongelmia ja korjaamaan ne nopeasti.  
Hyötysi – pienennä seisokkisi antamalla asiantuntijan opastaa takaisin täyden tuottavuuteen.



... let us inspire you





Skannaa  
koodi ja katso  
video!

Olipa kyseessä sitten maastoonmerkintä rakennustyömaalla tai tarkat mittaukset tunnelista tai sillasta; tai jos on määriteltävä kiinteistön pinta-ala tai sähköpylvään sijainti, tai on kerättävä kohteita karttasuunnitelmiin – tarvitset luotettavaa ja tarkkaa tietoa.

Leica Viva yhdistää laajan valikoiman innovatiivisia tuotteita, jotka on suunniteltu kaikkiin päivittäisiin paikannustehtäviin. Helpon, silti tehokkaan ja monikäyttöisen Leica Vivan laite- ja ohjelmistoinnovaatiot edustavat uutta alan huipputeknologiaa tarjoamalla maksimisuorituskykyä ja tuottavuutta. Leica Viva tarjoaa inspiraatioita, jotta voisit toteuttaa kunnianhimoisimmatkin visiosi.

When it has to be right.

**When it has to be right.**

 **Swiss Technology**  
by Leica Geosystems



**Total Quality Management –**  
sitoudumme täydelliseen  
asiakastyytyväisyyteen.

**Etäisyysmittari (Prisma):**  
Laser luokka 1 with IEC 60825-1  
resp. EN 60825-1

**Laserluoti:**  
Laserluokka 2 IEC 60825-1  
resp. EN 60825-1

**Etäisyysmittari (Prismaton):**  
Laserluokka 3R IEC 60825-1  
resp. EN 60825-1

**Bluetooth®** merkin ja logon  
omistaa Bluetooth SIG, Inc.  
Leica Geosystems AG käyttää  
merkkejä lisenssillä.

Windows CE on Microsoft  
Corporationin rekisteröimä  
tavaramerkki.

Muut tavaramerkit ja kauppami-  
met kuuluvat omistajilleen.

Pidätämme oikeuden kuvien, kuvauksien ja teknisiin tietoihin muutoksiin.  
Painettu Sveitsissä - Copyright Leica Geosystems AG, Heerbrugg, Sveitsi, 2012.  
781694fi - Vl.13 - galledia



**Leica FlexLine  
TS09plus**  
Tuote-esite



**Leica Viva**  
Yleisesite



**Leica Viva GNSS**  
Tuote-esite



**Leica SmartWorx  
Viva**  
Tuote-esite



**Leica Viva LGO**  
Tuote-esite